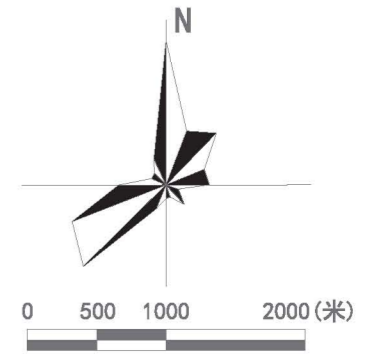


临夏市中心城区控制性详细规划

城市空间结构图



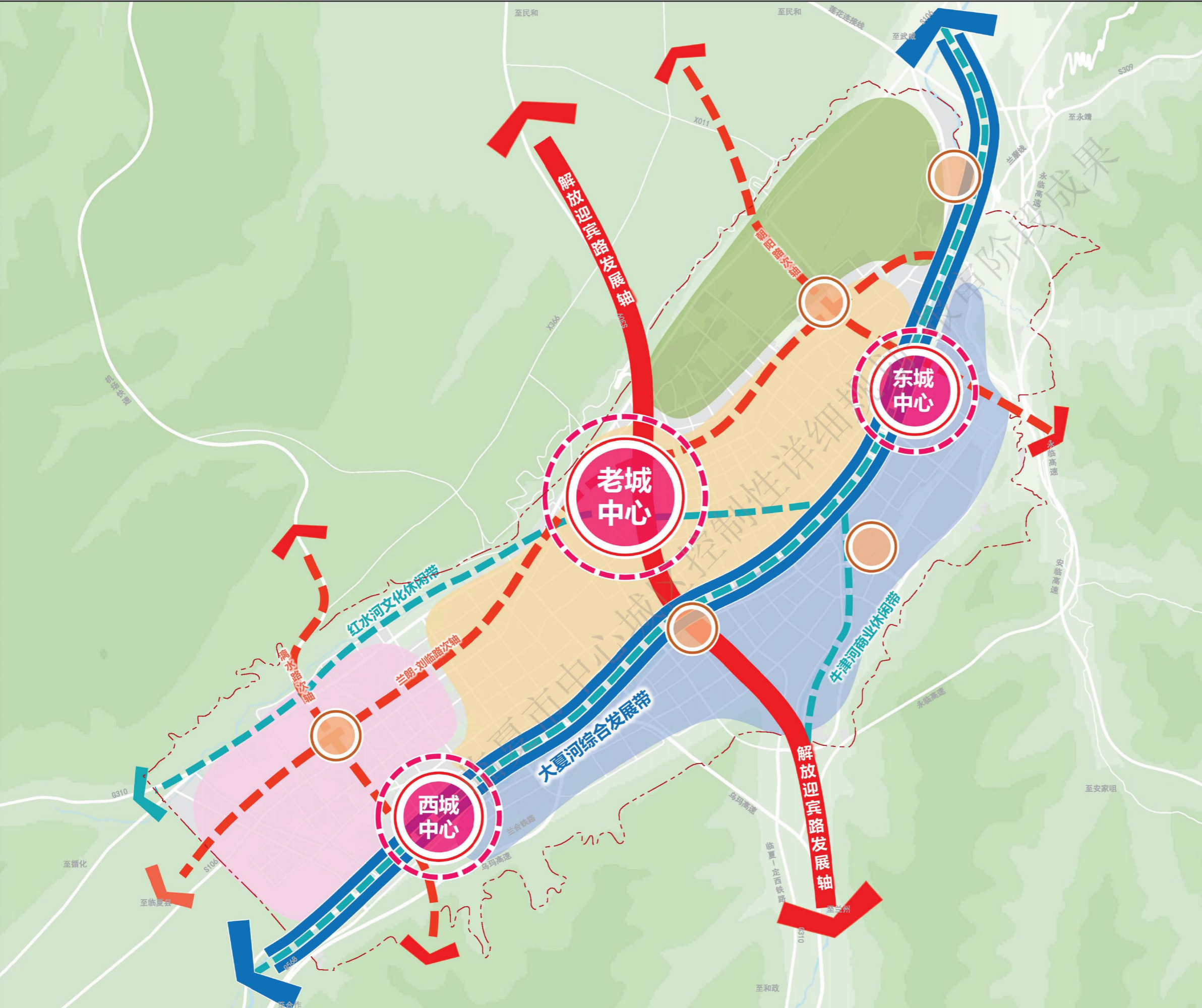
图例

- 功能片区
- 功能主轴
- 功能次轴
- 综合发展带
- 特色休闲带
- 公共功能核心区
- 专业功能节点
- 在建铁路
- 城镇开发边界
- 规划范围

编制时间:

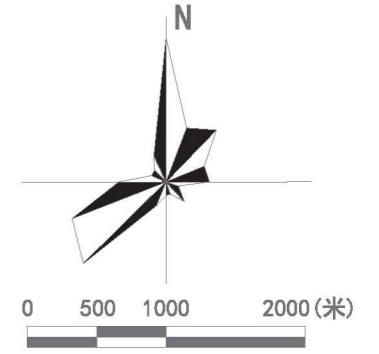
图纸编号:

编制单位:



临夏市中心城区控制性详细规划

土地使用规划图



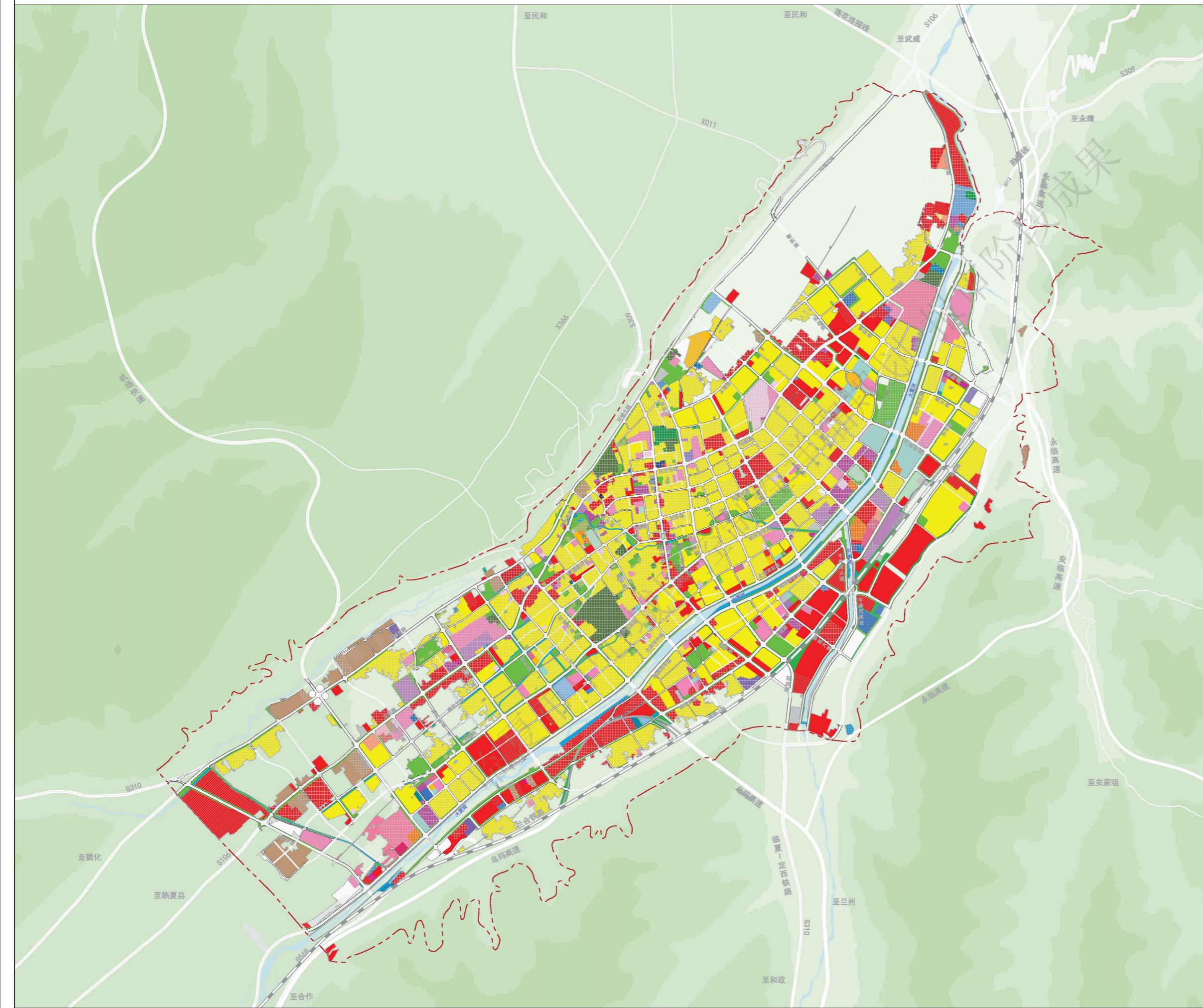
图例

- | | |
|-------------------|---------------|
| 0701 城镇住宅用地 | 1304 供燃气用地 |
| 0801 机关团体用地 | 1305 供热用地 |
| 0802 科研用地 | 1306 通信用地 |
| 080301 图书与展览用地 | 1307 邮政用地 |
| 080302 文化活动用地 | 1308 广播电视设施用地 |
| 080401 高等教育用地 | 1309 环卫用地 |
| 080402 中等职业教育用地 | 1310 消防用地 |
| 080403 中小学用地 | 1312 其他公用设施用地 |
| 080404 幼儿园用地 | 1401 公园绿地 |
| 080405 其他教育用地 | 1402 防护绿地 |
| 080501 体育场馆用地 | 1403 广场用地 |
| 080601 医院用地 | 1501 军事设施用地 |
| 080602 基层医疗卫生设施用地 | 1503 宗教用地 |
| 080603 公共卫生用地 | 1504 文物古迹用地 |
| 080701 老年人社会福利用地 | 1505 监教场所用地 |
| 080702 儿童社会福利用地 | 1506 殡葬用地 |
| 080704 其他社会福利用地 | 16 留白用地 |
| 0901 商业用地 | 1701 河流水面 |
| 0902 商务金融用地 | 在建铁路 |
| 0903 娱乐康体用地 | 通道 |
| 1001 工业用地 | 保留地块 |
| 1101 物流仓储用地 | 在建/待建地块 |
| 城镇村道路 | 城镇开发边界 |
| 1202 公路用地 | 规划范围 |
| 1208 交通场站用地 | |
| 1301 供水用地 | |
| 1302 排水用地 | |
| 1303 供电用地 | |

编制时间:

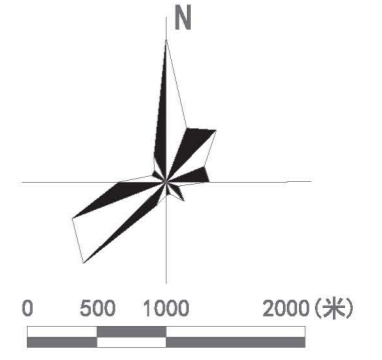
图纸编号:

编制单位:



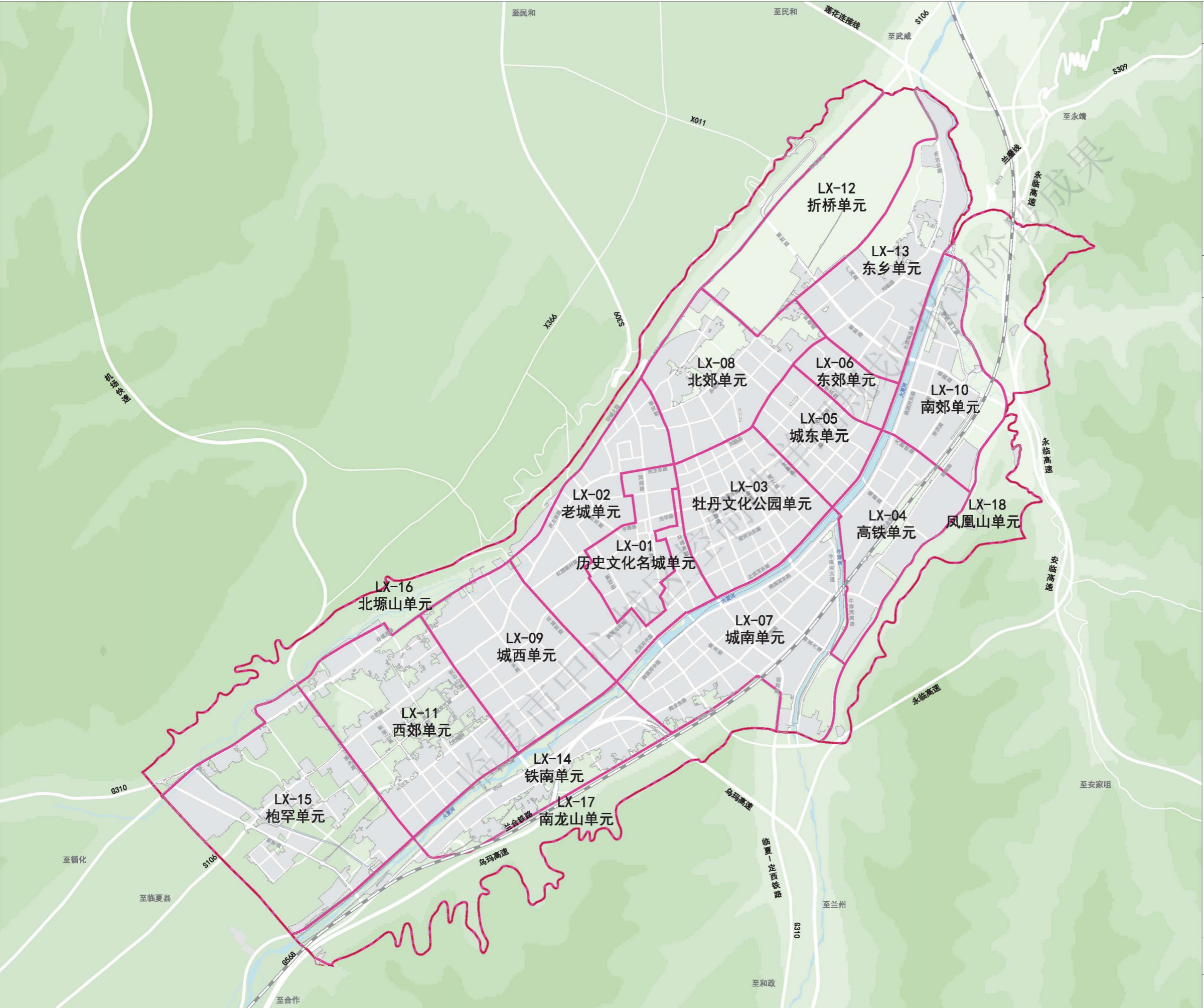
临夏市中心城区控制性详细规划

中心城区管控单元划分图



图例

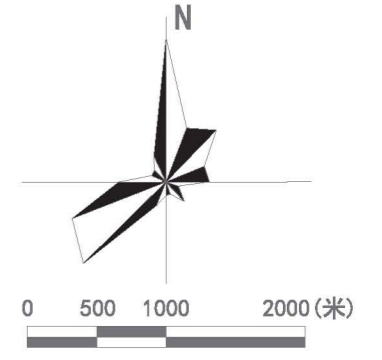
- 单元边界
- 在建铁路
- 陆地水域
- 城镇开发边界
- 规划范围



编制时间: _____ 图纸编号: _____
编制单位: _____

临夏市中心城区控制性详细规划

公共服务设施规划图



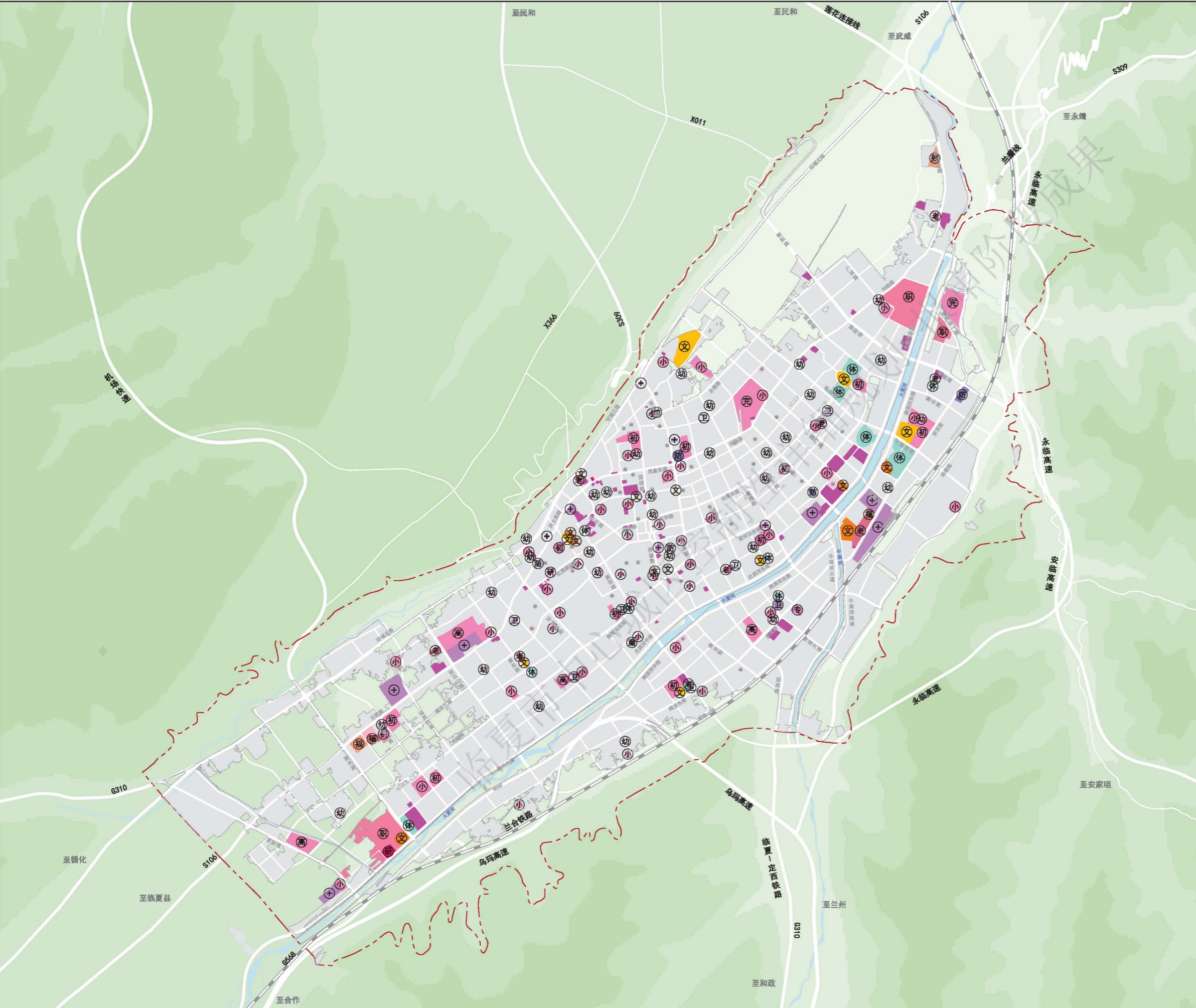
图例

- | | |
|-------------|-------------------|
| ⊗ 文化设施 | 0801 机关团体用地 |
| ⊗ 科研设施 | 0802 科研用地 |
| ⊗ 高等职业学校 | 080301 图书与展览用地 |
| ⊗ 中等职业学校 | 080302 文化场馆用地 |
| ⊗ 公办幼儿园 | 080401 高等教育用地 |
| ⊗ 民办幼儿园 | 080402 中等职业教育用地 |
| ⊗ 小学 | 080403 中小学用地 |
| ⊗ 初中 | 080404 幼儿园用地 |
| ⊗ 高中 | 080405 其他教育设施用地 |
| ⊗ 完全中学 | 080501 体育场馆用地 |
| ⊗ 体育设施 | 080601 医院用地 |
| ⊗ 医院 | 080602 基层医疗卫生设施用地 |
| ⊗ 基层医疗卫生设施 | 080603 公共卫生用地 |
| ⊗ 卫生防疫设施 | 080701 老年人社会福利用地 |
| ⊗ 综合社会福利设施 | 080702 儿童社会福利用地 |
| ⊗ 老年人社会福利设施 | 080703 残疾人社会福利用地 |
| ⊗ 儿童社会福利设施 | |
| ⊗ 残疾人社会福利设施 | |
| | — 在建铁路 |
| | - - - 城镇开发边界 |
| | --- 规划范围 |

编制时间:

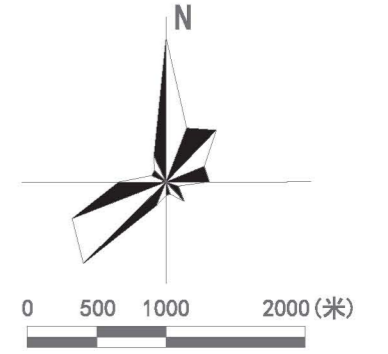
图纸编号:

编制单位:



临夏市中心城区控制性详细规划

社区生活圈规划图



图例

- 15分钟生活圈
- 5-10分钟生活圈
- 陆地水域
- 在建铁路
- 城镇开发边界
- 规划范围

编制时间:

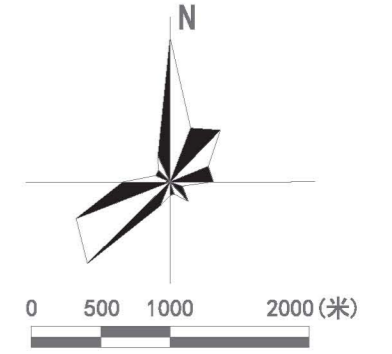
图纸编号:

编制单位:



临夏市中心城区控制性详细规划

道路系统规划图



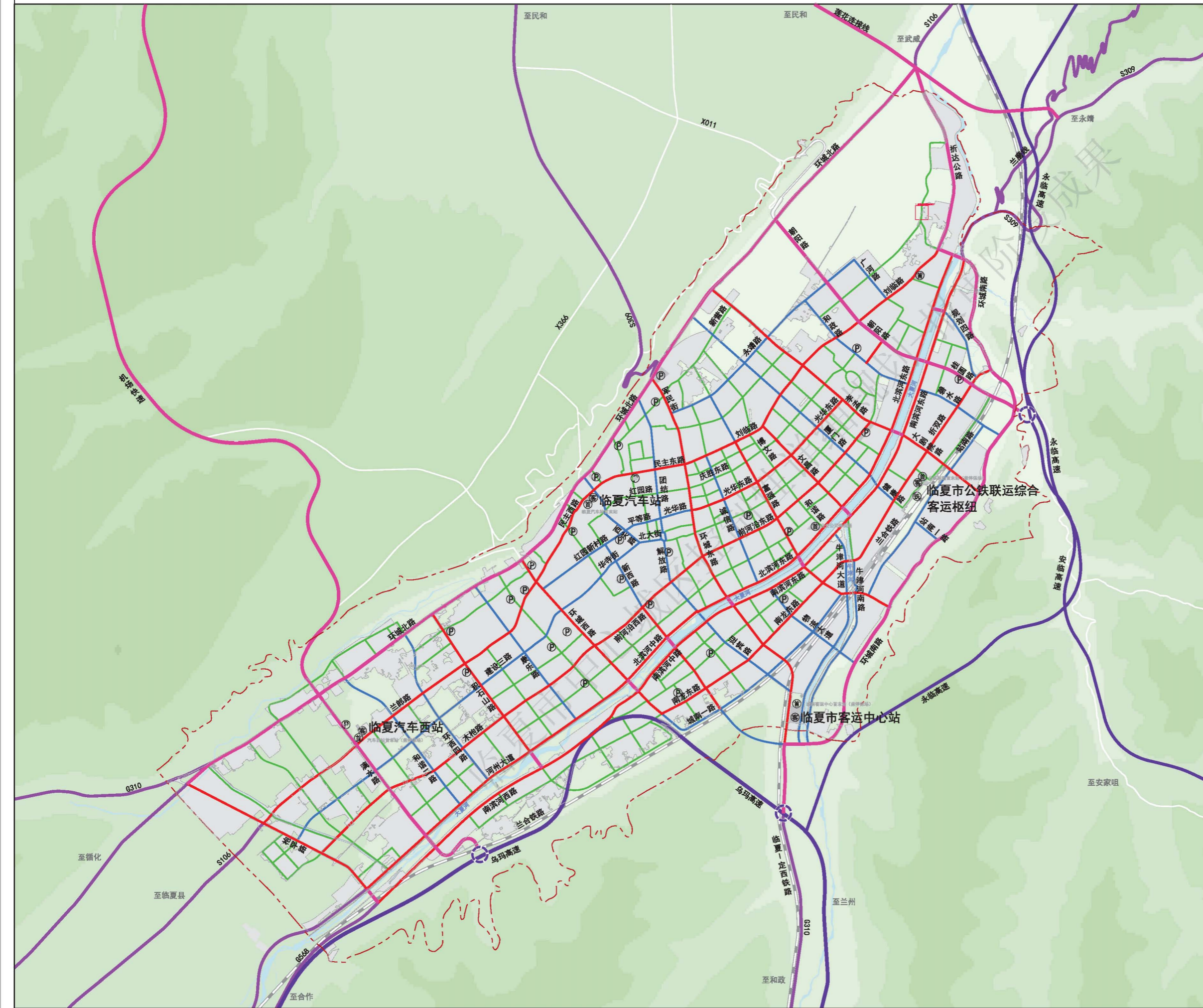
图例

- 在建/待建铁路
- 高速公路
- 高速公路出入口
- 国道
- 快速路
- 直线上跨段
- 主干路
- 次干路
- 支路
- 高铁站
- 长途客运站
- 公交首末站
- 社会停车场
- 1208 交通场站用地
- 陆地水域
- 城镇开发边界
- 规划范围

编制时间:

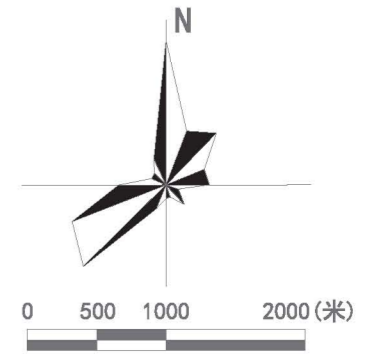
图纸编号:

编制单位:



临夏市中心城区控制性详细规划

绿地系统规划图



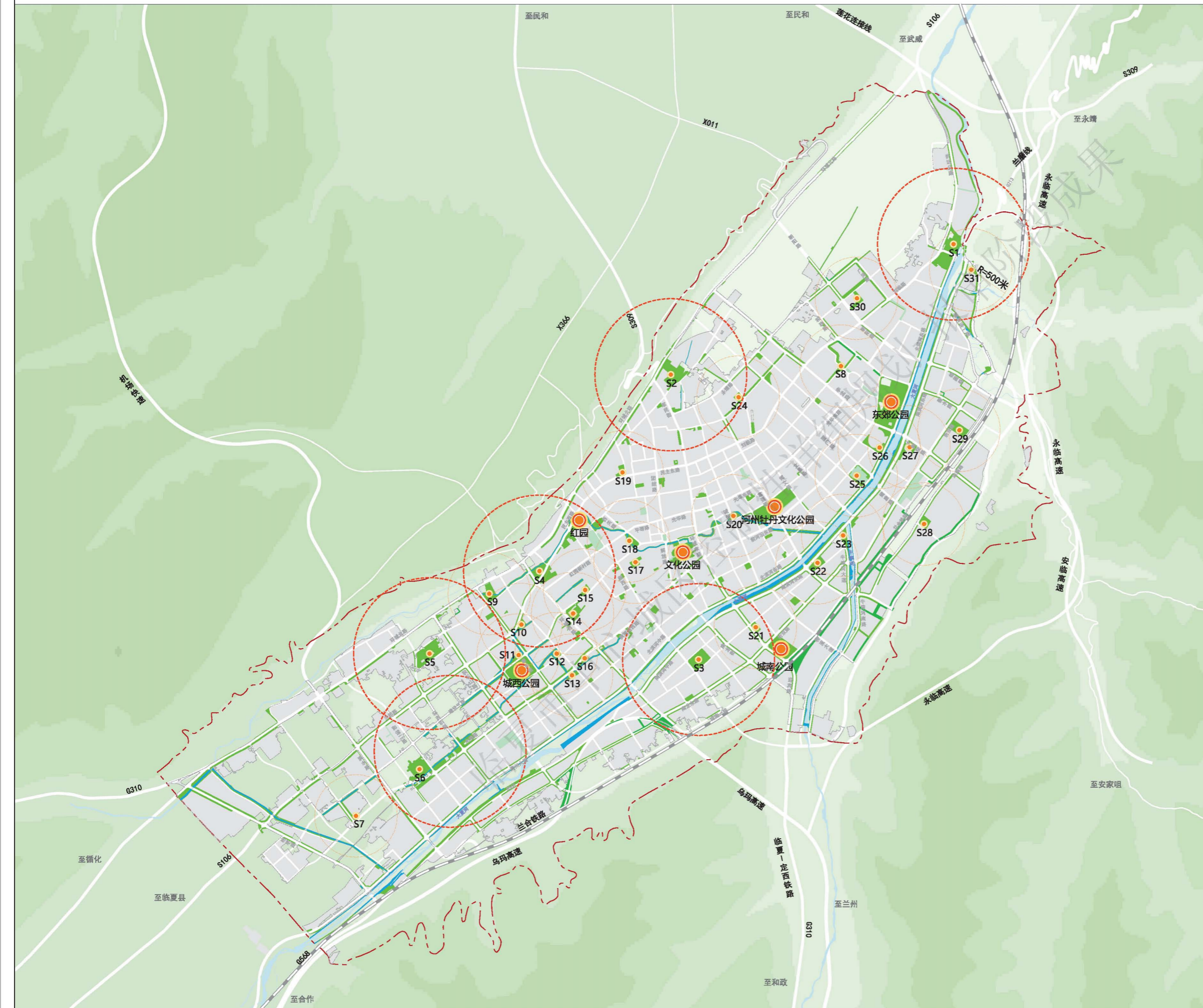
图例

- 城市级公园
- 社区级公园
- 1000米服务半径
- 500米服务半径
- 1401 公园绿地
- 1402 防护绿地
- 1403 广场用地
- 1701 河流水面
- 陆地水域
- 在建铁路
- 城镇开发边界
- 规划范围

编制时间:

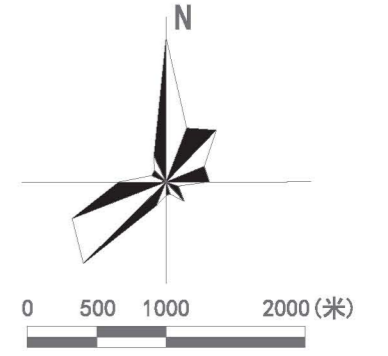
图纸编号:

编制单位:



临夏市中心城区控制性详细规划

历史文化保护规划图



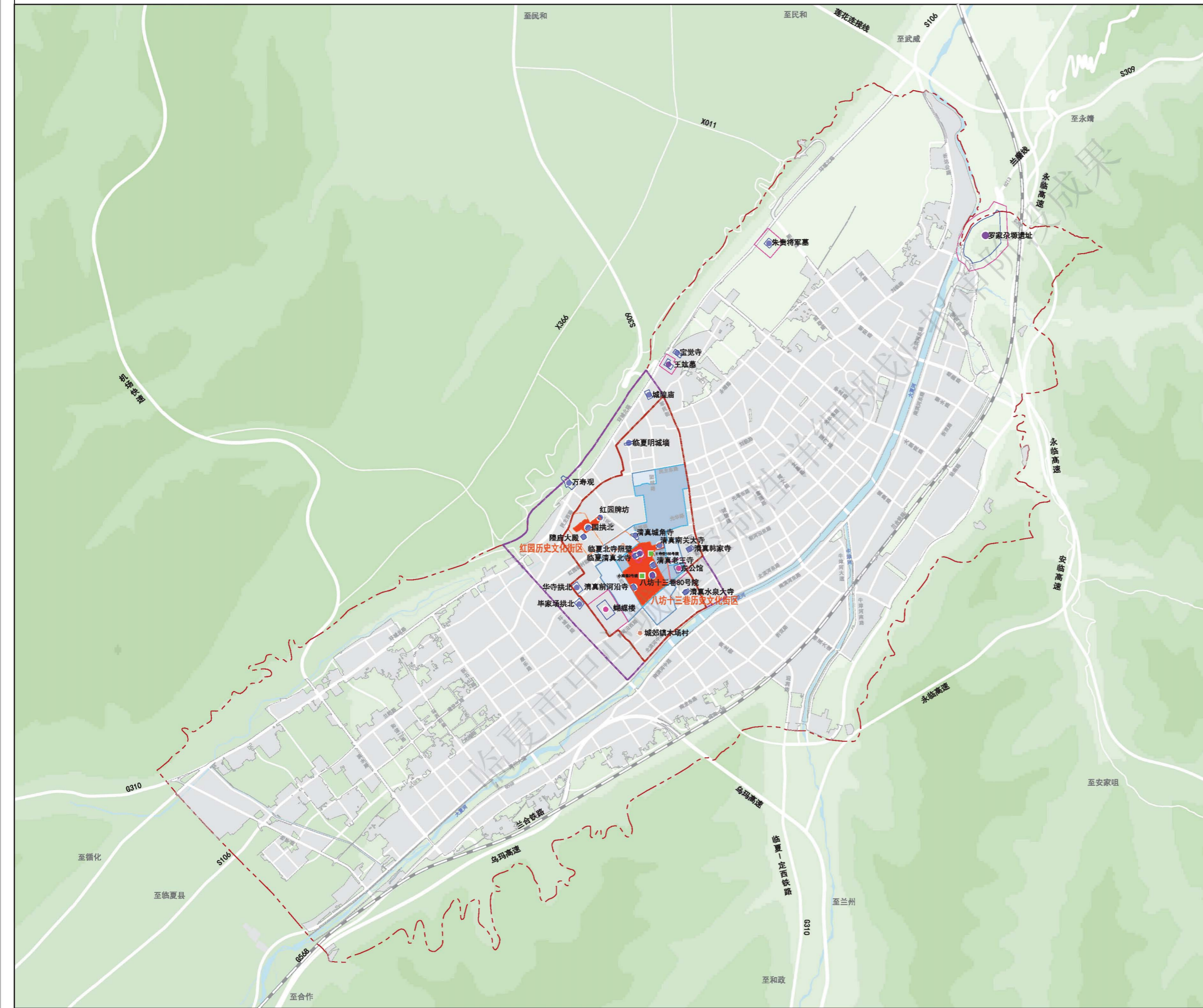
图例

- 全国重点文物保护单位
- 省级文物保护单位
- 市(区县)级文物保护单位
- 历史建筑
- 中国传统村落
- 历史文化名城保护范围
- 历史文化名城建设控制地带
- 历史城区范围
- 历史城区风貌协调区
- 历史文化街区核心保护范围
- 历史文化街区建设控制地带
- 文物保护单位保护范围
- 文物保护单位建设控制地带
- 陆地水域
- 城镇开发边界
- 规划范围

编制时间:

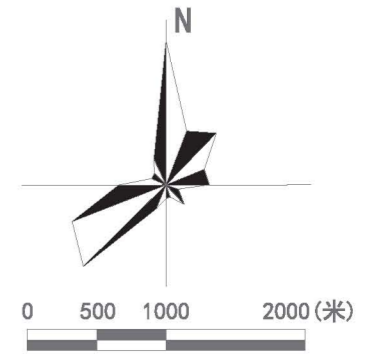
图纸编号:

编制单位:



临夏市中心城区控制性详细规划

重要控制线规划图



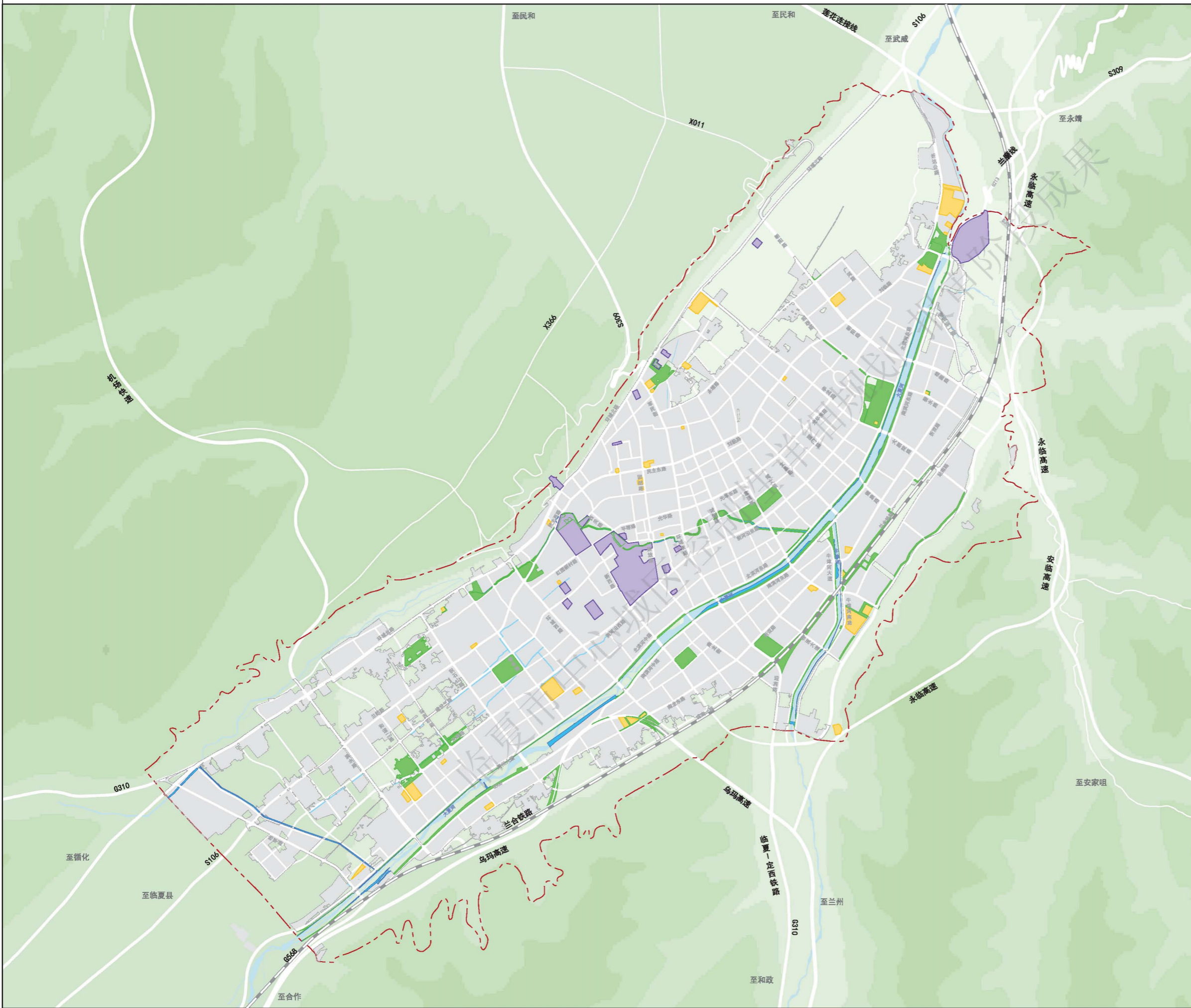
图例

- 绿线
- 黄线
- 蓝线
- 紫线
- 陆地水域
- 在建高铁
- 城镇开发边界
- 规划范围

编制时间:

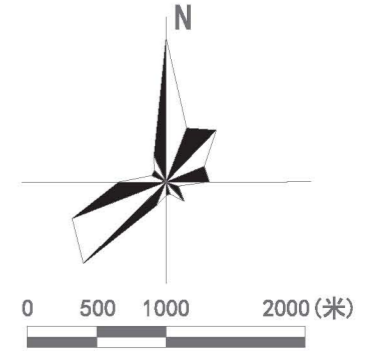
图纸编号:

编制单位:



临夏市中心城区控制性详细规划

给水工程规划图



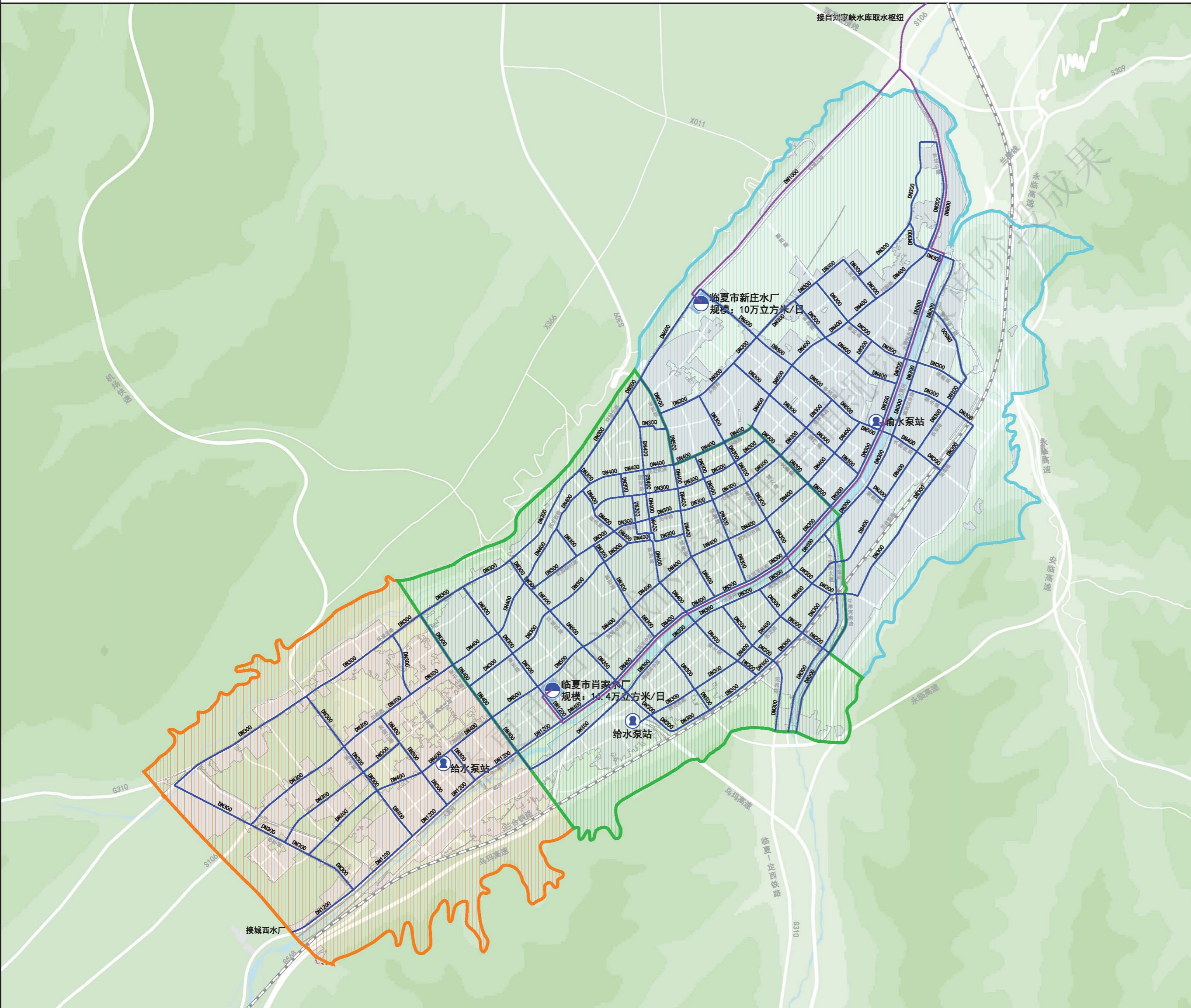
图例

- 水厂
- 泵站
- 输水管线
- 给水管线
- 管线标注
- 给水一分区
- 给水二分区
- 给水三分区
- 在建高铁
- 城镇开发边界
- 规划范围

编制时间:

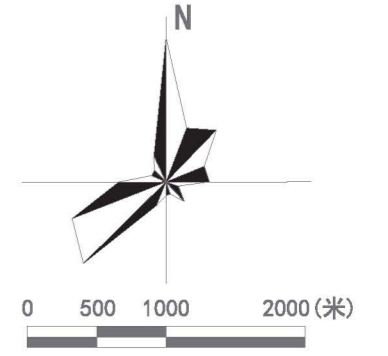
图纸编号:

编制单位:



临夏市中心城区控制性详细规划

污水工程规划图



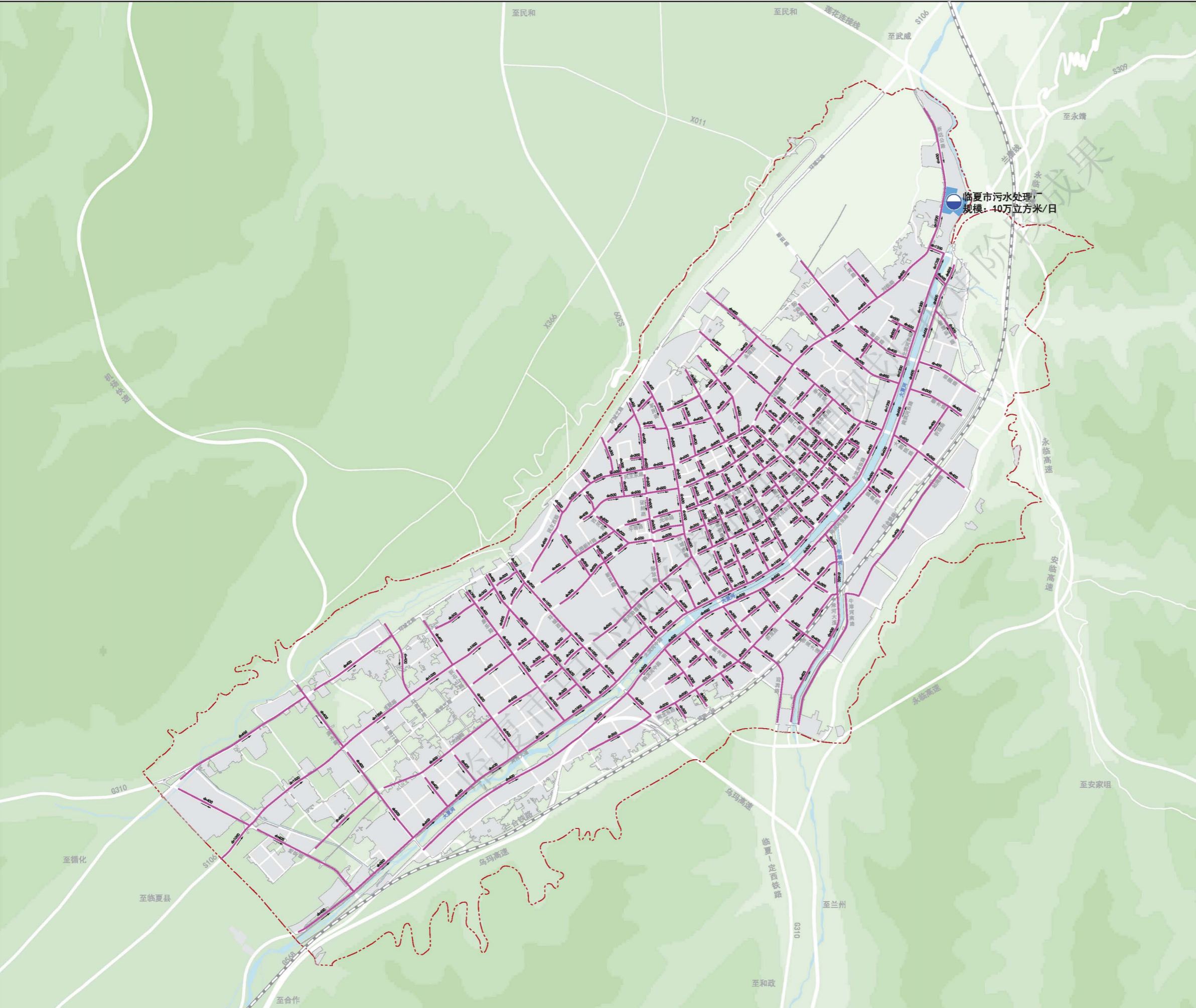
图例

- 污水处理厂
- 规划污水管线
- 管线标注
- 排水方向
- 在建高铁
- 城镇开发边界
- 规划范围

编制时间:

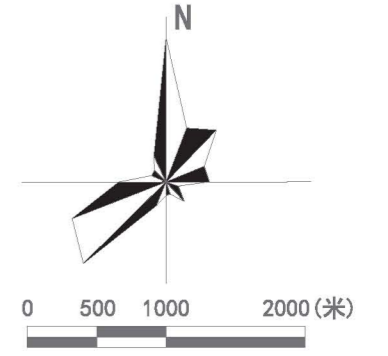
图纸编号:

编制单位:



临夏市中心城区控制性详细规划

雨水工程规划图



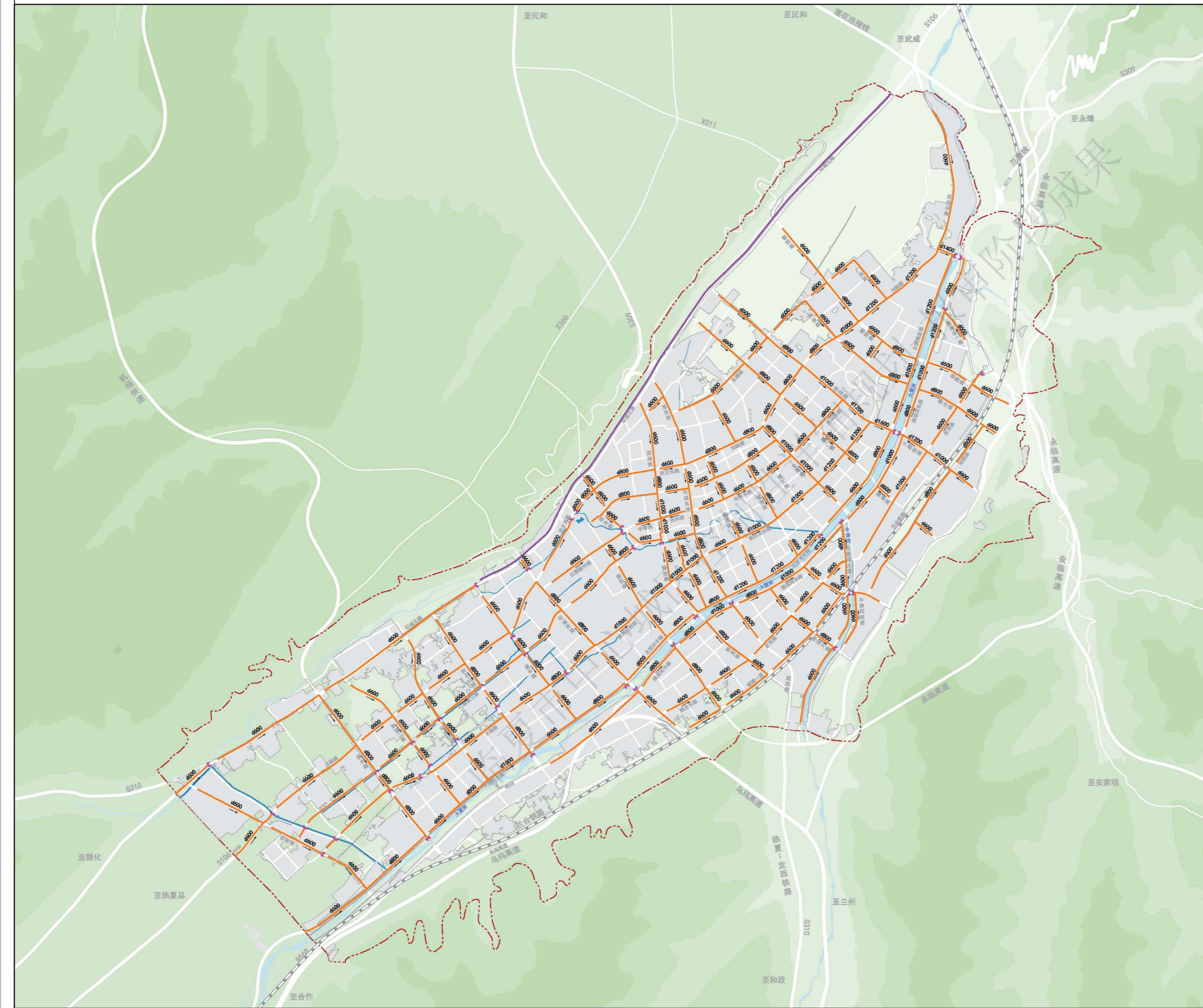
图例

- 雨水管线
- 截洪沟
- 雨水出入口
- d600 管线标注
- 排水方向
- 在建高铁
- 城镇开发边界
- 规划范围

编制时间:

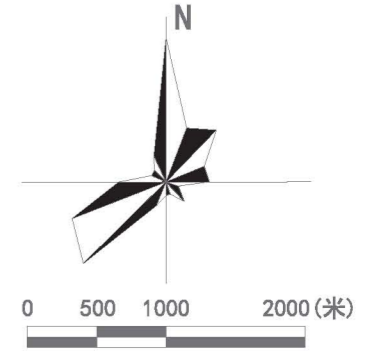
图纸编号:

编制单位:



临夏市中心城区控制性详细规划

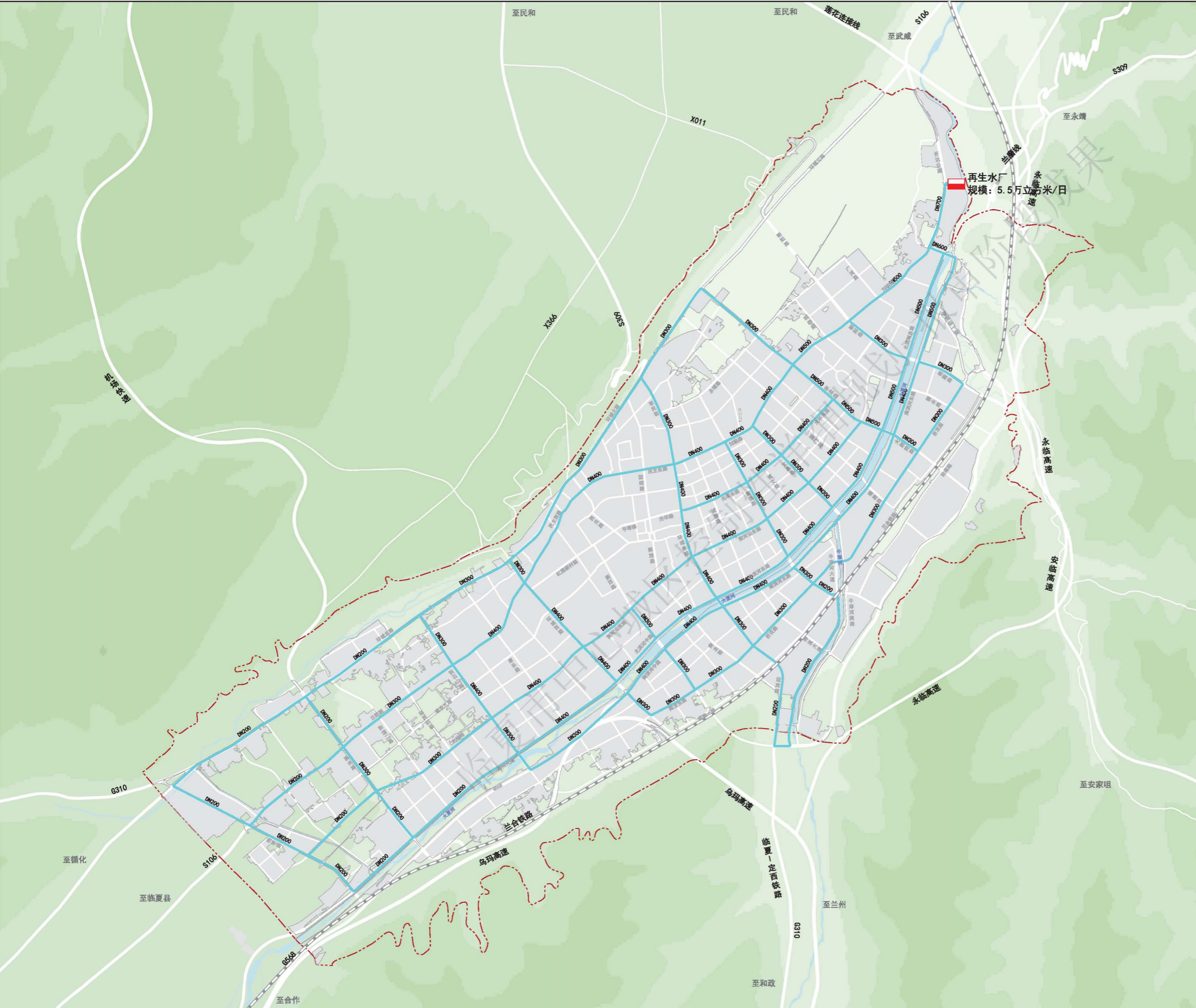
再生水工程规划图



图例

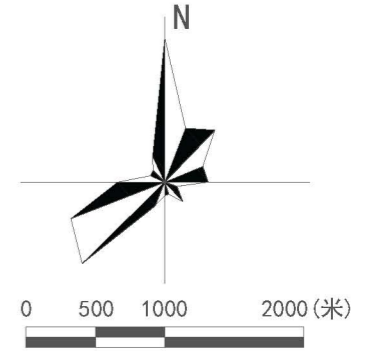
- 再生水厂
- 再生水管线
- DN300 管线标注
- 在建高铁
- 城镇开发边界
- 研究范围

编制时间: _____ 图纸编号: _____
编制单位: _____



临夏市中心城区控制性详细规划

电力工程规划图



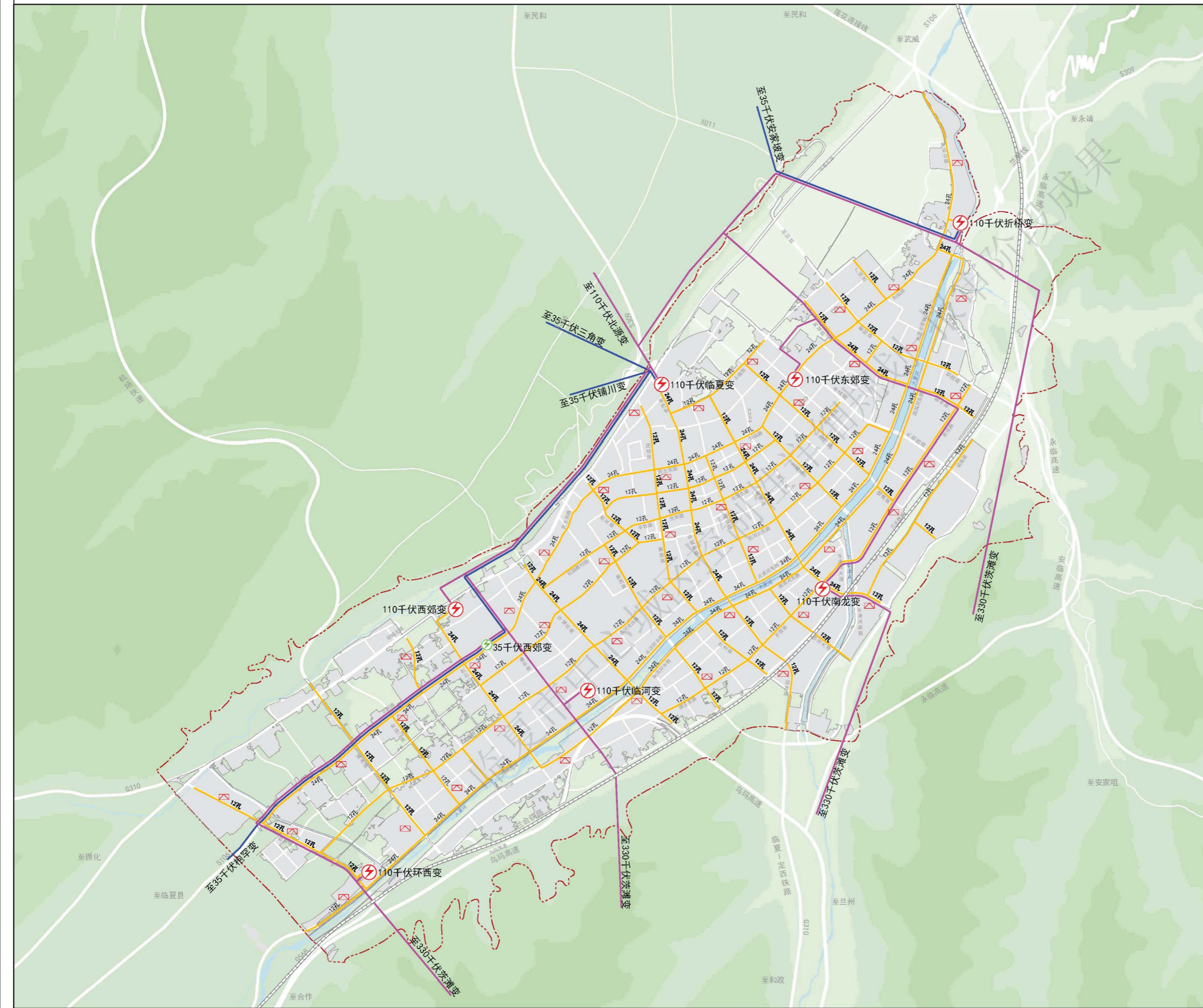
图例

- 110千伏电力线
- 35千伏电力线
- 10千伏电力线
- 110千伏变电站
- 35千伏变电站
- 10千伏开闭所
- 12孔 管线标注
- 在建高铁
- 城镇开发边界
- 研究范围

编制时间:

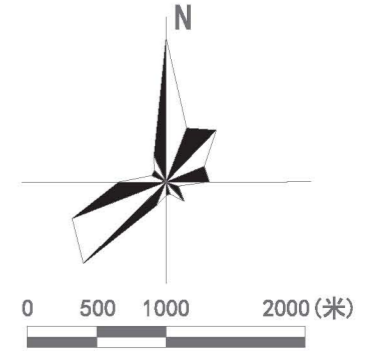
图纸编号:

编制单位:



临夏市中心城区控制性详细规划

通信工程规划图



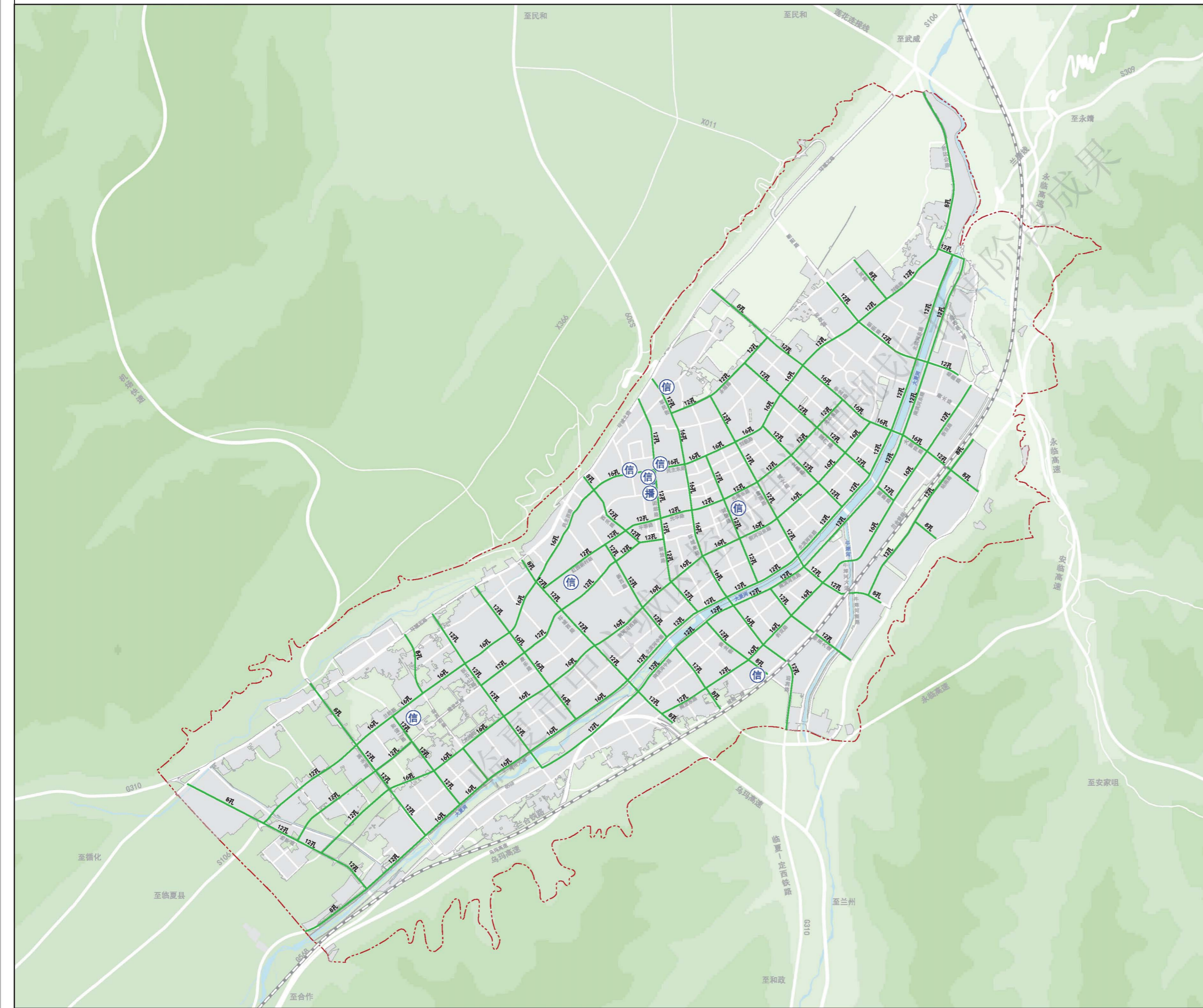
图例

- 电视广播设施
- 通信局所
- 通信管线
- 16孔 管线标注
- 在建高铁
- 城镇开发边界
- 研究范围

编制时间:

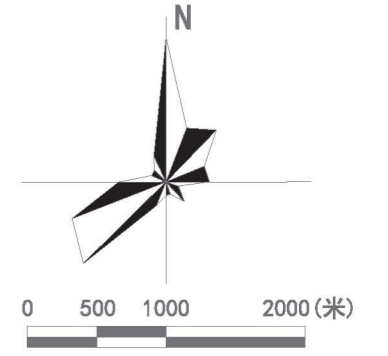
图纸编号:

编制单位:



临夏市中心城区控制性详细规划

燃气工程规划图



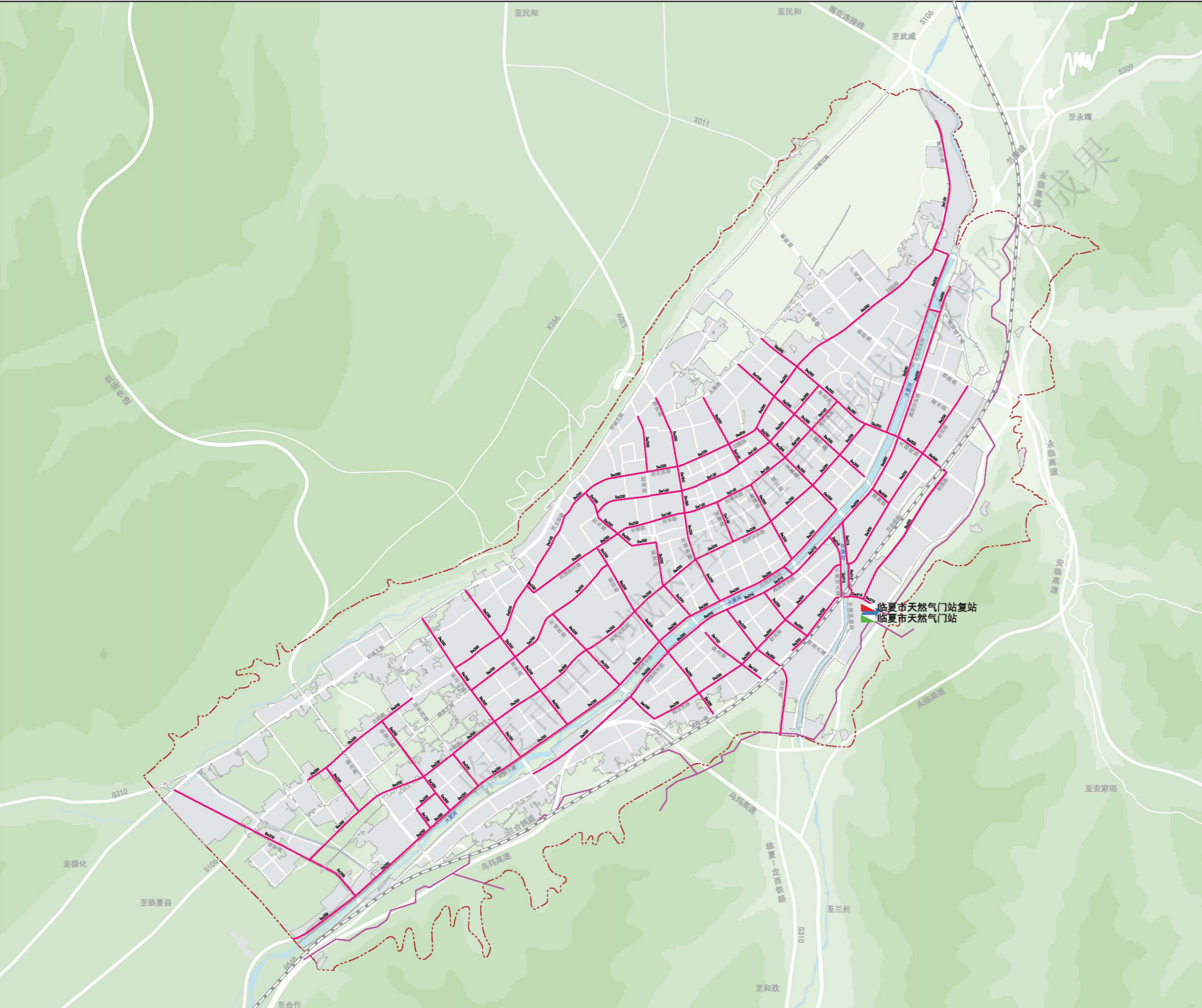
图例

- 天然气门站
- 天然气门站复站
- 燃气高压管线
- 燃气中压管线
- De200 管线标注
- 在建高铁
- 城镇开发边界
- 研究范围

编制时间:

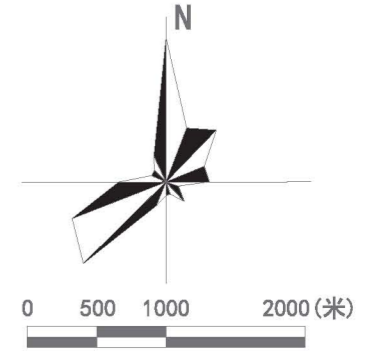
图纸编号:

编制单位:



临夏市中心城区控制性详细规划

供热工程规划图



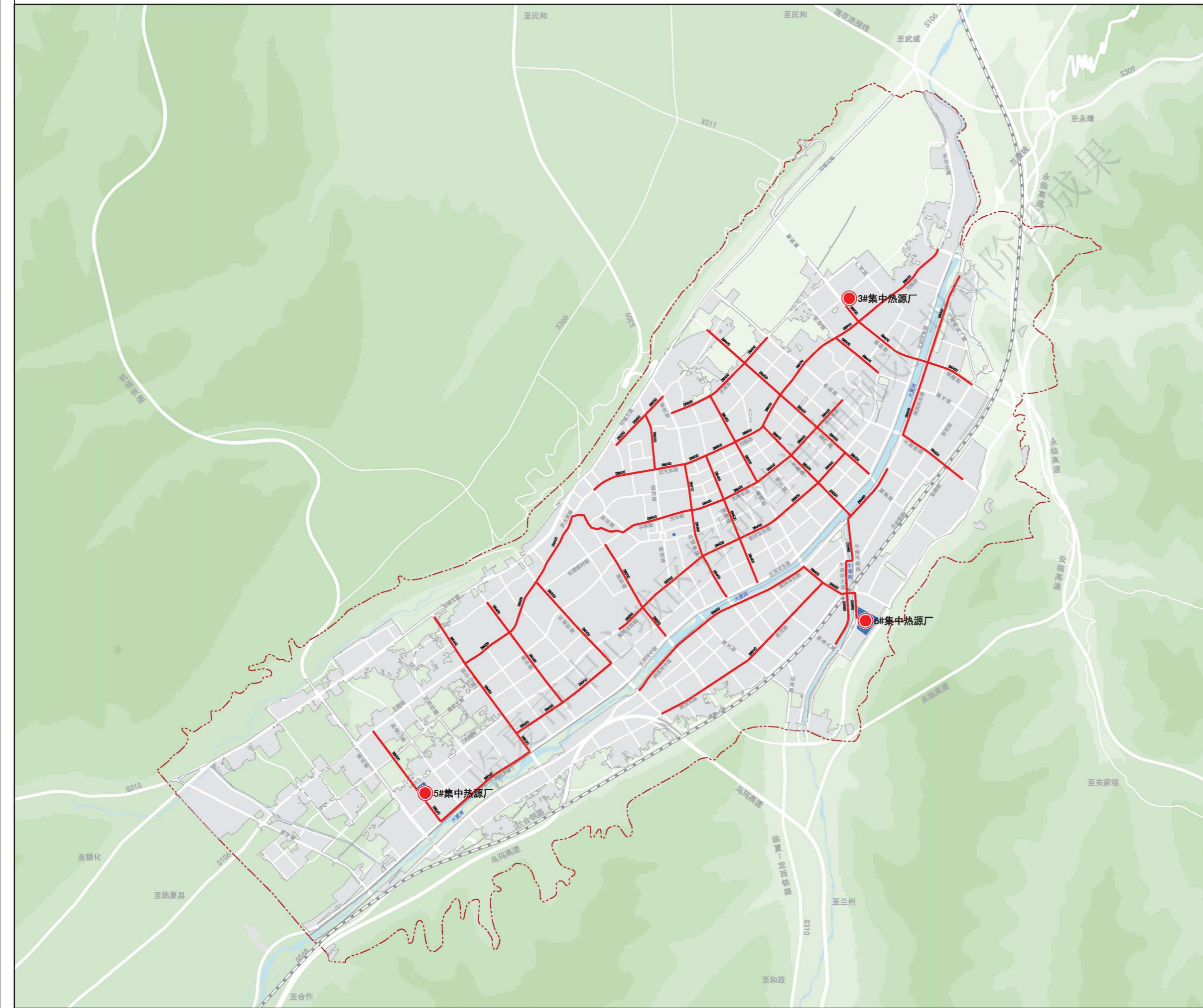
图例

- 集中热源厂
- 供热管线
- DN400 管线标注
- 在建高铁
- 城镇开发边界
- 研究范围

编制时间:

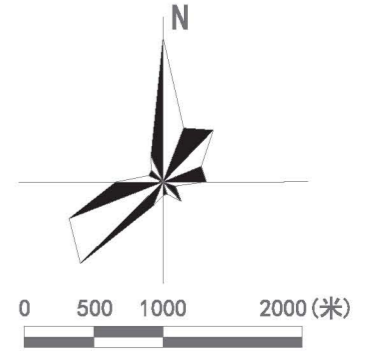
图纸编号:

编制单位:



临夏市中心城区控制性详细规划

环卫工程规划图



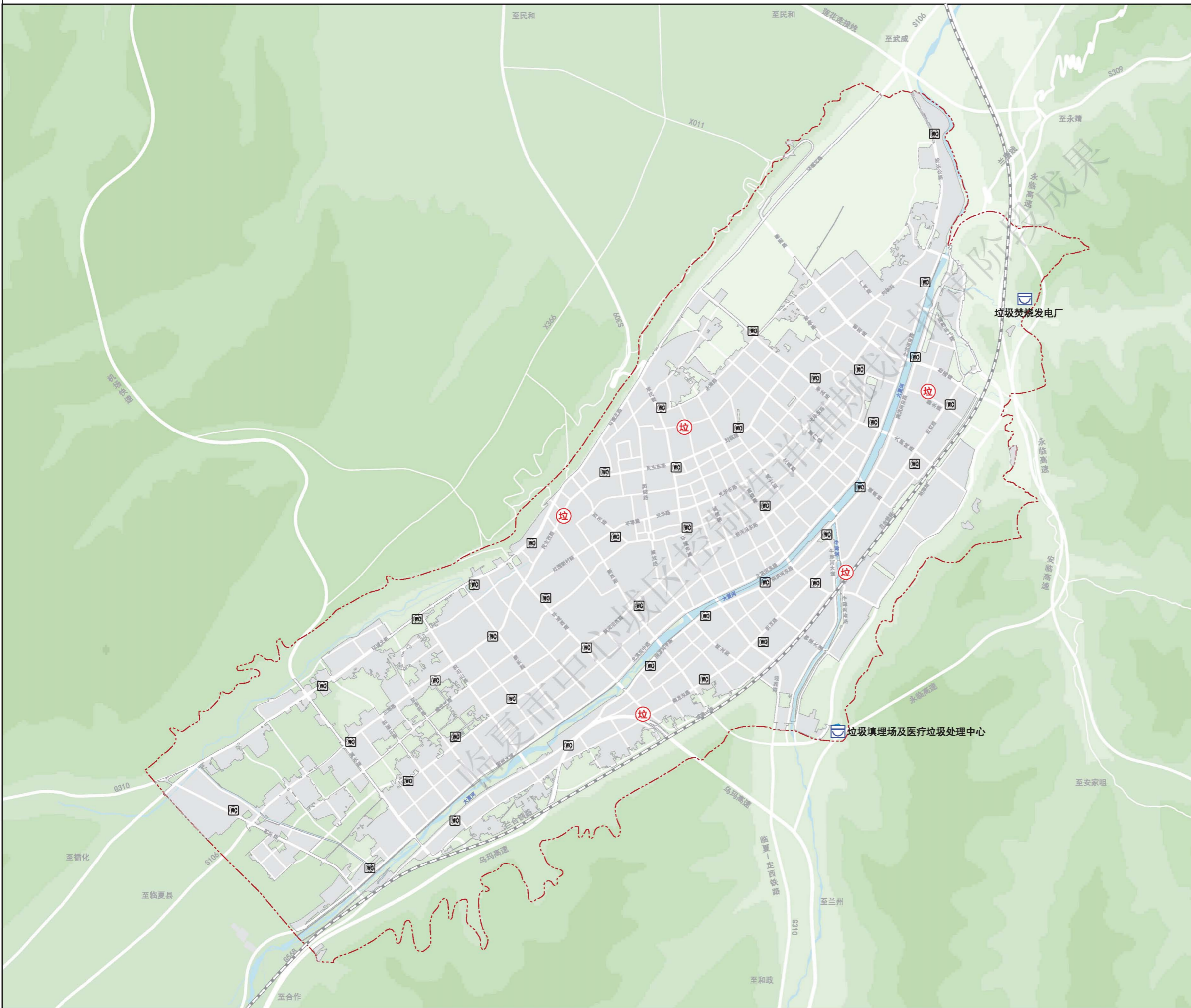
图例

- 垃圾处理设施
- 垃圾中转站
- 公共厕所
- 在建高铁
- 城镇开发边界
- 研究范围

编制时间:

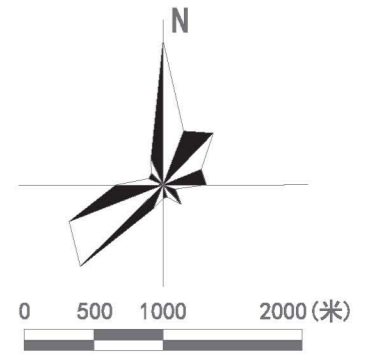
图纸编号:

编制单位:



临夏市中心城区控制性详细规划

综合防灾规划图



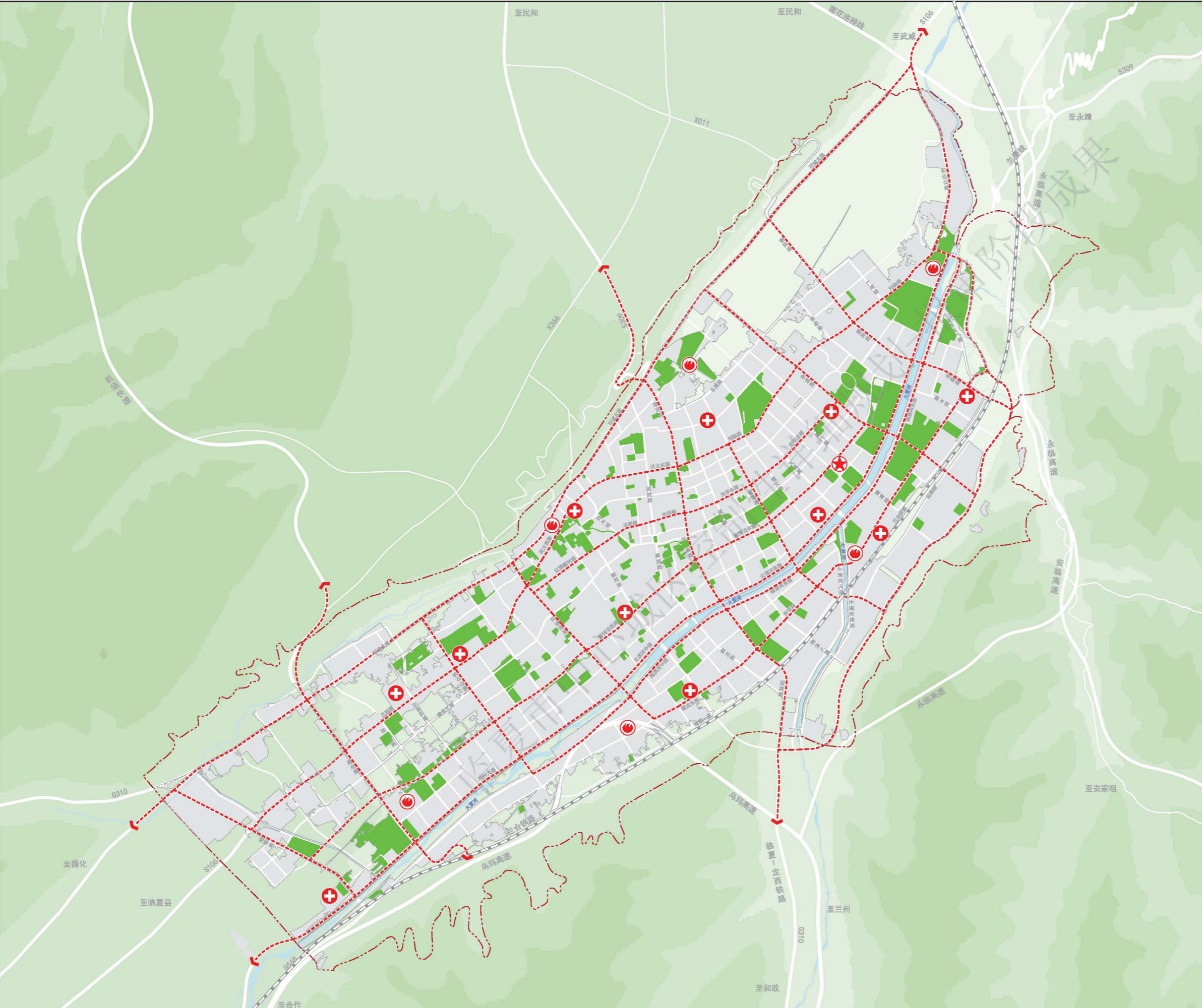
图例

- 应急指挥中心
- 消防站
- 医疗救护站
- 避难场所
- 主要疏散通道
- 在建高铁
- 城镇开发边界
- 研究范围

编制时间:

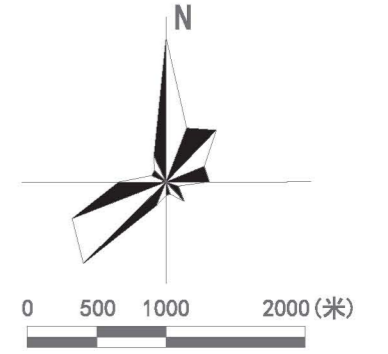
图纸编号:

编制单位:



临夏市中心城区控制性详细规划

地下空间开发引导图



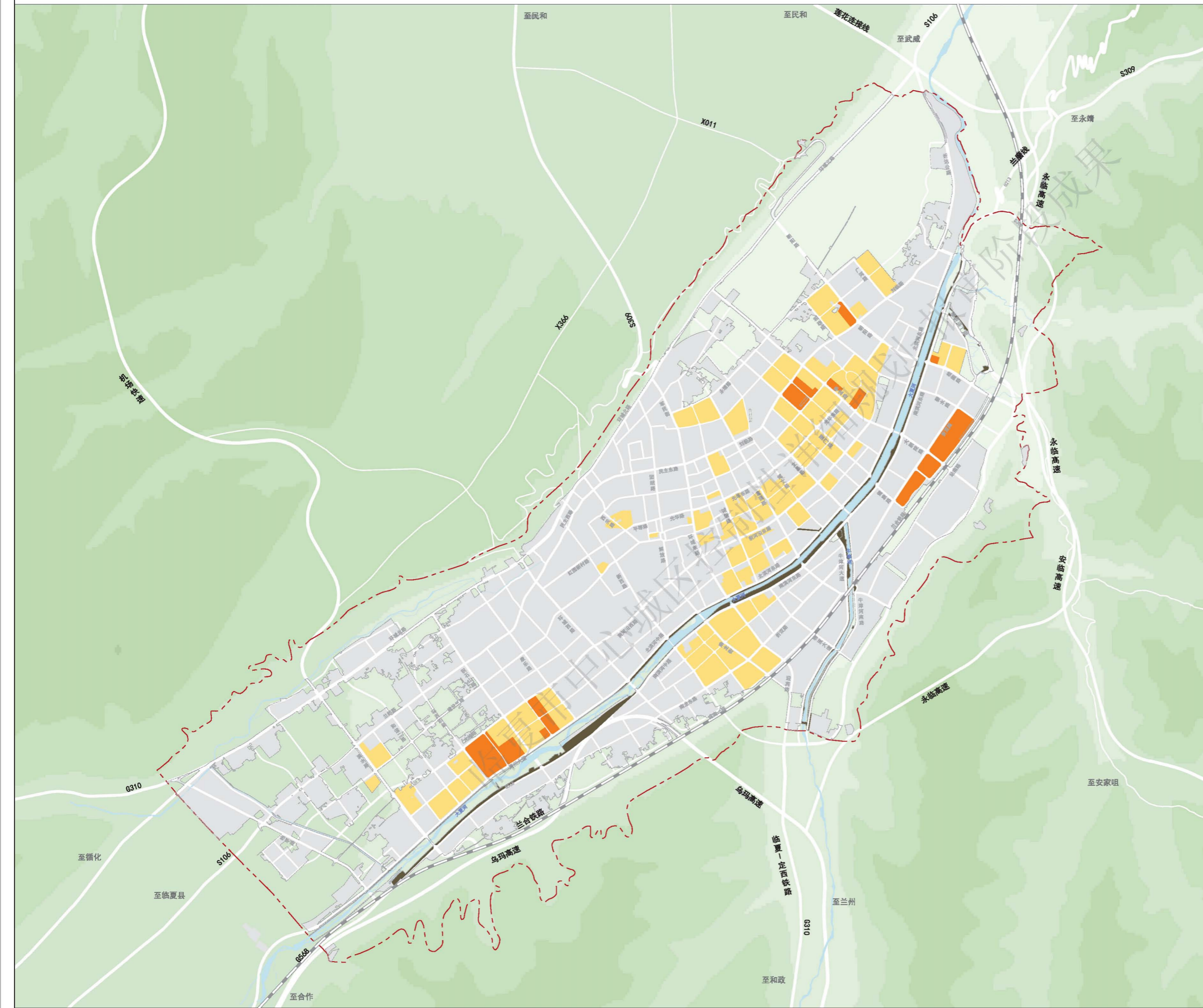
图例

- 地下空间重点发展区
- 地下空间一般发展区
- 地下空间限制发展区
- 陆地水域
- 在建高铁
- 城镇开发边界
- 规划范围

编制时间:

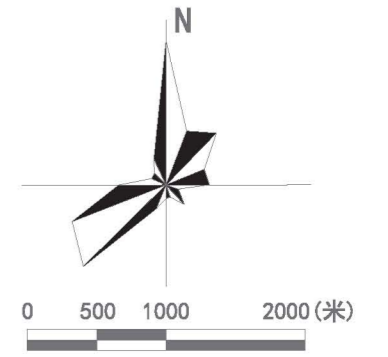
图纸编号:

编制单位:



临夏市中心城区控制性详细规划

强度分区规划图



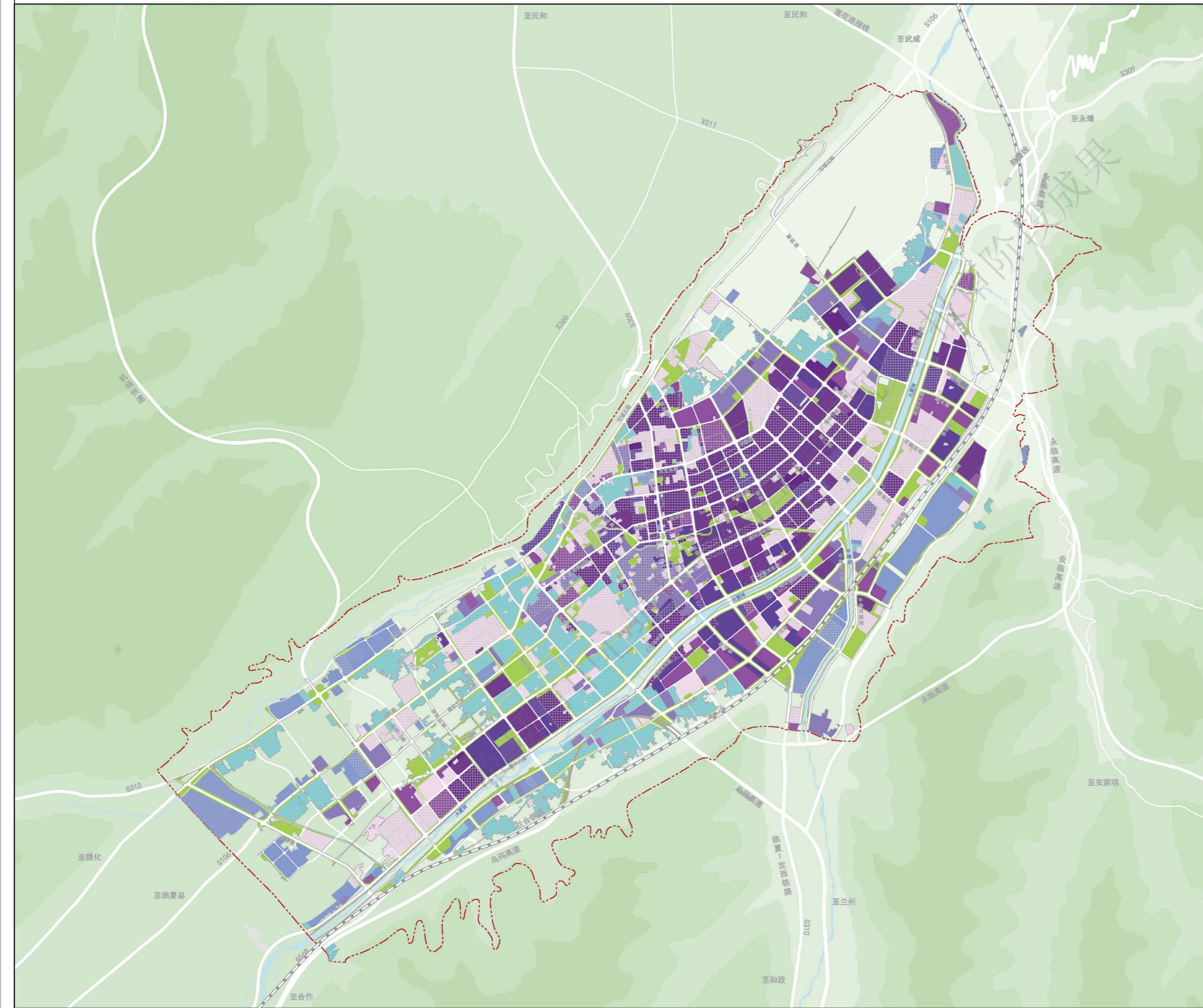
图例

- 密度一区
- 密度二区
- 密度三区
- 密度四区
- 密度五区
- 密度六区
- 非经营性用地
- 开放空间
- 保留用地
- 在建/待建地块
- 在建高铁
- 城镇开发边界
- 规划范围

编制时间:

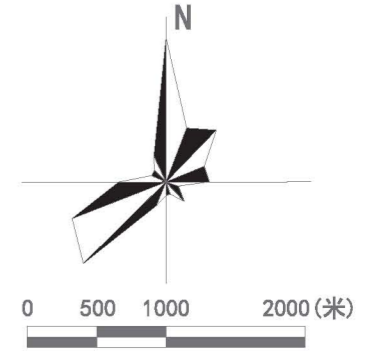
图纸编号:

编制单位:



临夏市中心城区控制性详细规划

高度分区规划图



图例

- 高度一区
- 高度二区
- 高度三区
- 高度四区
- 高度五区
- 非经营性用地
- 开放空间
- 保留用地
- 在建/待建地块
- 在建高铁
- 城镇开发边界
- 规划范围

编制时间:

图纸编号:

编制单位:

